









-  Dosso in argilla di delimitazione del Lotto IV
-  fascia alla quota di intestazione 92,5m s.l.m.
-  confine AIA
-  limite discarica (coincide con piede ricoprimento finale)
-  limite esterno rifiuti
-  limite interno dei rifiuti del Lotto III
-  interfaccia (in sommità) con Lotto I (a Nord) e Lotto III (a Sud)
-  interfaccia (al piede) con Lotto I (a Nord) e Lotto III (a Sud)

**SILPDUE s.r.l.**

**AB Green s.r.l.**

CAVA LA BOLLA - ALESSANDRIA  
DISCARICA PER PIETRISCO  
FERROVIARIO CONTENENTE AMIANTO

**I.S.A.F.**

Via Paleocapa 19/2 - 17100 Savona  
TEL. 019-806914 FAX 019-802027  
E-mail: isaf@isafsr.it

**GE**

**Geotechnical Engineering**

Via Gian Domenico Cassini 21 - 10129 Torino  
TEL. 011-19715336  
E-mail: mario.manassero@geotechnical-engineering.com

Titolo Tavola:  
COPERTURA DELLA DISCARICA - LOTTO IV -  
PIANO QUOTATO

Tavola n.  
**48**

REVISIONI  
N. Data Motivo  
1 31/03/2025 EMISSIONE

Disegnatore: FP	Scala: grafica	N. Doc.: A23-008/T49	Nome file: T49.dwg	Formato: A2
--------------------	-------------------	-------------------------	-----------------------	----------------